
















Legende










Ziele

-  Einkaufsmöglichkeit
-  Grundschule
-  Kulturelle Einrichtung
-  Medizinische Versorgung
-  Religiöse Einrichtung
-  Ruhestätte
-  Seniorenresidenz
-  Sport & Freizeit
-  Weiterführende Bildungseinrichtung
-  Öffentliche Einrichtung
-  Bahnhof

Flächenziele

-  Nahversorgungsbereich
-  Gewerbegebiet


Radverkehrsnetz

-  Hauptnetz
-  Hauptnetz -
Perspektivische Verbindung
-  Nebennetz
-  Nebennetz -
Perspektivische Verbindung
-  RadNETZ BW
-  Verlauf RS6
-  Vorzugstrasse RSV Lahr-EM
-  Touristische Radrouten
(Badischer Weinradweg,
Europäischer Radwanderweg
Villé-Elzach, Mühlbachradweg)
-  Administrative Grenze



Radverkehrskonzept Stadt Emmendingen

Übersichtsplan Hierarchisierung
Kommunales Radverkehrsnetz



(Im Original DIN A0) 1:10.000

Plangrundlage:
© Bundesamt für Kartographie und Geodäsie (2023)